



РЕПУБЛИКА БЪЛГАРИЯ
Министерство на околната среда и водите
Басейнова дирекция "Дунавски район"

изх.№ РР-02-117- (1)
гр. Плевен, 08.02.2024 г.

ДО:
КМЕТ НА
РАЙОН ВРЪБНИЦА
БУЛ. ХАН КУБРАТ, БЛ. 328, ВХ. Б.
ГР. СОФИЯ 1229

КОПИЕ:
Г-Н ЙОРДАН КОВАЧЕВ,
ИЗП.ДИРЕКТОР НА „ЕВРОПАРАЛЕЛ” АД
БУЛ. СЛИВНИЦА №282
ГР. СОФИЯ

Относно: Съобщение по чл.62а, ал.1 от Закона за водите

УВАЖАЕМИ ГОСПОДИН/ГОСПОЖО КМЕТ,

На основание чл.62а, ал.2 от Закона за водите, приложено, изпращаме Ви за публично обявяване Съобщение на Басейнова Дирекция Дунавски район по чл.62а, ал.1 от Закона за водите.


Съгласно разпоредбата на чл.62а, ал.3, т.1 и т.2 от Закона за водите, сте задължен в тридневен срок от получаване на настоящото Съобщение:

- да направите публичното обявяване, като поставите Съобщението на определените за това места;
- да уведомите писмено Басейнова Дирекция Дунавски район за точната дата на обявяването, на адрес: гр.Плевен - 5800, ул."Чаталджа" № 60.

Приложение: съгласно текста.

С уважение,

ИНЖ. РУМЕЛИЯ ПЕТРОВА
Директор на Басейнова Дирекция Дунавски район



5800 гр. Плевен, ул. „Чаталджа” №60
тел.: +359 64 88 51 00
e-mail: dunavbd@bddd.bg, web: www.bd-dunav.bg





РЕПУБЛИКА БЪЛГАРИЯ

Министерство на околната среда и водите

Басейнова дирекция „Дунавски район“

Изх. № РР-02-117-(./) /
Гр. Плевен, ...08.02... 2024 г.

СЪОБЩЕНИЕ

съгласно чл.62а, ал.1 от Закона за водите

На основание чл.62а, ал.1, във връзка с чл.44 и чл.52, ал.1, т.4 на Закона за водите (ЗВ) в Басейнова Дирекция „Дунавски район“ гр. Плевен и постъпило Заявление за откриване на процедура за издаване на разрешително за водовземане чрез съществуващи съоръжения, придружено с изискващите се по чл.60 от ЗВ данни и документи, обявявам следното съобщение:

1. Цел на заявеното използване на водите: водоснабдяване за други цели вкл. противопожарни цели

2. Водно тяло, в което се предвижда използване на водите: „Порови води в Неоген-Кватернера - Софийска долина“ с код BG1G00000NQ030.

2а. Фактическите основания, при които се издава разрешителното, включително състояние на водното тяло, определените цели и мерки в действащите планове за управление на речните басейни

Подадено е заявление с вх. № РР-02-117/02.05.2023 г. в БДДР за издаване на разрешително за водовземане от подземни води чрез съществуващи водоземни съоръжения – тръбен кладенец.

Водоземането от тръбният кладенец е в съответствие с изискванията за опазване на околната среда, регламентирани от международни договори и вътрешното законодателство. За инвестиционното намерение има изх. № 2750-4184/25.04.2023 г. – на РИОСВ-София за преценяване на необходимостта от извършване на оценка на въздействието върху околната среда, в което компетентният орган е решил да не се провежда процедура по преценяване необходимостта от ОВОС, тъй като инвестиционното предложение не попада в обхвата на Приложение 1 и 2 на Закона за опазване на околната среда.

БДДР е направила запитване в НАП ТД София, офис София за наличие или липса на задължения по чл.87, ал.11 от ДОПК на юридическото лице, на което агенцията е отговорила, че заявителят няма задължения.

Направената преценка, съгласно чл.62, ал.1 от Закона за водите, е положителна и е изготвена спрямо План за управление на речните басейни (ПУРБ) 2016 – 2021 г., който се прилага до приемането на актуализирания план.

3. Системи или съоръжения, чрез които ще се реализира използването:

Тръбен кладенец “ТК Евро паралел-Връбница, София”


Дълбочина: 36,0 м.

Експлоатационна колона: в интервала от 0,00 до 36,0 м – PVC Ø140 мм.

Филтърни участъци: в интервалите 6,0 м -7,0 м, 8,0 м – 12,0 м, 18,0 м - 20,0 м и 30,0 м – 33,0 м.

Задтръбен гравиеен филтър: в интервала 0,0 м – 36,0 м.

Помпено оборудване: потопяема помпа с дебит 15,4 л/сек, спусната на 8,50 м от повърхността.



5800 гр. Плевен, ул. „Чаталджа“ №60
тел.: +359 64 88 51 00
e-mail: dunavbd@bddr.bg, web: www.bd-dunav.bg



4. Място на водоземане:

Имот с идентификатор 68134.2821.882, гр. София, район Връбница, Столична община.
Координати WGS84: N - 42°43'06,48", E - 23°16'46,62"

Координатна система БГС 2005

X – 4733832,068 м, Y – 318156,451 м, Z – 553,97 м

5. **Обект на водоснабдяване:** Водоснабдяване за поливане на тревни площи, както и за противопожарни нужди в имот с идентификатор 68134.2821.882, гр. София, район Връбница, Столична община.

6. Проектни параметри на използването:

Максимален дебит на черпене: **0,74 л/сек** в рамките на до **9,7 часа дневно**;

Годишно водно количество: **9461 м³/годишно**, Средноденонощен дебит 0,3 л/сек

Минимално необходимо водно количество: **2568 м³/годишно**;

Статично водно ниво: 5,26 м, кота СВН – 548,71 м;

Максимално допустимо експлоатационно понижение във водоземното съоръжение – 3,66 м до дълбочина от повърхността – 8,92 м.

7. Условия, при които би могло да се предостави правото за използване на водите:

- Да се монтира водомерно устройство за отчитане на добитата подземна вода
- Да се поддържа в изправност разходомерното устройство.
- Да извършва ежемесечно:
 - отчет на добитите водни количества;
 - отчет на статичното и динамично водно ниво.
- Да се извършва ежегодно химичен анализ на добиваната подземна вода в акредитирана лаборатория по показателите рН, електропроводимост, концентрация на разтворен кислород, амониев йони, нитрати, хлориди, сулфати, фосфати, нитрити, желязо и манган.


- Данните от наблюденията да се вписват в дневник, заверен от БДДР Плевен.
- Да се спазват и да не се нарушават параметрите на водоземането – проектен дебит, допустимо понижение, максимално допустимо динамично водно ниво.
- Да се заплаща такса водоземане за добитите водни количества.
- Разрешителното за водоземане, в случай, че титуляр е на ползвател на имота е със **срок на действие, срока на действие на договора за наем.**

8. Място за представяне на писмени възражения или предложения от заинтересованите лица: Басейнова Дирекция „Дунавски район“ гр. Плевен, на адрес: гр.Плевен - 5800, ул.„Чаталджа“ № 60.

Съгласно чл.64, ал.1, т.2 и т.3 от ЗВ заинтересованите лица могат да възразят срещу издаването на разрешителното или да предложат условия, при които същото да бъде издадено, с оглед гарантиране на лични или обществени интереси, в **14 дневен срок от обявяване на съобщението.**

ИНЖ. РУМЕЛИЯ ПЕТРОВА

Директор на Басейнова дирекция Дунавски район



5800 гр. Плевен, ул. „Чаталджа“ №60
тел.: +359 64 88 51 00
e-mail: dunavbd@bddr.bg, web: www.bd-dunav.bg

